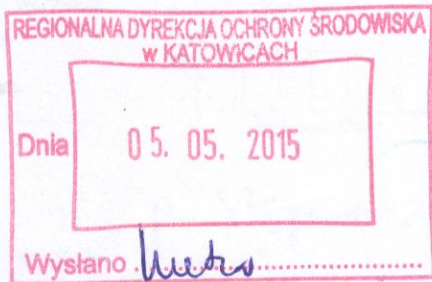




Katowice, 04 maja 2015r.

**REGIONALNY DYREKTOR
OCHRONY ŚRODOWISKA
W KATOWICACH**

WPN.712.2.2015.DS



DTŚ S.A
ul. Mieszka I nr 10
40-877 Katowice

Zawiadamiam, że w terminie od 27 maja 2015r. do 18 czerwca 2015r. na podstawie art. 123 ust. 1 ustawy z dnia 16 kwietnia 2004r. o ochronie przyrody (Dz. U. z 2013r., poz. 627 z późn. zm.) zostanie przeprowadzona kontrola przy udziale pracowników Regionalnej Dyrekcji Ochrony Środowiska w Katowicach, w celu sprawdzenia rozwiązań projektowych zlokalizowanych w ciągu realizowanej Drogowej Trasy Średnicowej w Zabrze pod kątem zapewnienia możliwości migracji zwierząt ze szczególnym uwzględnieniem obiektów nr PZ6 w km ~8+790; PZ7 w km ~8+900; PZ8 w km ~10+030 i PZ9 w km ~10+177.

Jednocześnie zaznaczam, że w ramach ww. kontroli 27 maja 2015r. (środa) odbędą się pierwsze oględziny ww. obiektów.

Miejsce spotkania Spółka DTŚ S.A., ul. Mieszka I nr 10, 40-877 Katowice, godz. 9.00.

Regionalny Dyrektor Ochrony Środowiska
w Katowicach

[Signature]
mgr Bernard Błaszczak

WPN 04.05.15
Kopie:

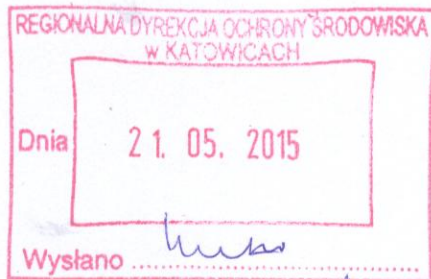
1. WPN/aa.

*4.05.2015r.
DS*



Katowice, 20 maja 2015r.

WPN.712.2.2015.DS



DTŚ S.A
ul. Mieszka I nr 10
40-877 Katowice

Nawiązując do zawiadomienia Regionalnego Dyrektora Ochrony Środowiska w Katowicach znak: WPN.712.2.2015.DS z 4 maja 2015r. w sprawie kontroli przeprowadzanej w okresie od 27 maja 2015r. do 18 czerwca 2015r. na podstawie art. 123 ustawy z dnia 16 kwietnia 2004r. o ochronie przyrody (Dz. U. z 2013 r., poz. 627 z późn. zm) mającej na celu sprawdzenie rozwiązań projektowych zlokalizowanych w ciągu realizowanej Drogowej Trasy Średnicowej w Zabrze pod kątem zapewnienia możliwości migracji zwierząt ze szczególnym uwzględnieniem obiektów nr PZ6 w km ~8+790; PZ7 w km ~8+900; PZ8 w km ~10+030 i PZ9 w km ~10+177 uprzejmie informuję, co następuje.

W ww. zawiadomieniu wskazano termin przeprowadzenia pierwszych oględzin terenu na 27 maja 2015r. jednakże z powodów organizacyjnych termin ten ulegnie przesunięciu na 1 czerwca 2015r. Miejsce spotkania Spółka DTŚ S.A., ul. Mieszka I nr 10, 40-877 Katowice, godz. 9.00.

Regionalny Dyrektor Ochrony Środowiska
w Katowicach

mgr Bernard Błażczyk

427 15.05.15

Do wiadomości:

1. Miejski Zarząd Dróg i Infrastruktury Informatycznej, ul. Piastowska 11, 41-800 Zabrze
2. WPN a/a

19.05
DSD 2015

Katowice, 29 maja 2015 r.

WOF-I.011.29.2015

UPOWAŻNIENIE Nr 29

Regionalny Dyrektor Ochrony Środowiska w Katowicach na podstawie art. 123 ust. 1 ustawy z dnia 16 kwietnia 2004 r. o ochronie przyrody (t.j. Dz. U. z 2013, poz. 627 z późn. zm.) upowaznia Panią **Dorotę Stępniewską-Daczev** legitymującą się dowodem osobistym serii AWY nr 293996 do przeprowadzenia w dniach 1 czerwca 2015r. do 18 czerwca 2015r. kontroli Spółki DTŚ Sp. z o.o. z/s w Katowicach w zakresie przejść dla zwierząt.

Zakres przedmiotowy: kontrola rozwiązań projektowych zlokalizowanych w ciągu realizowanej Drogowej Trasy Średnicowej w Zabrze pod kątem zapewnienia możliwości migracji zwierząt ze szczególnym uwzględnieniem obiektów nr PZ6 w km ~8+790; PZ7 w km ~8+900; PZ8 w km ~10+030 i PZ9 w km ~10+177.

Cel kontroli: sprawdzenie czy przejścia dla zwierząt zlokalizowane w ciągu realizowanej Drogowej Trasy Średnicowej w Zabrze umożliwiają wędrówkę zwierząt zgodnie z warunkami decyzji środowiskowej Regionalnego Dyrektora Ochrony Środowiska w Katowicach znak: RDOŚ-24-WOOS/66130/14-1/10/bm z 31 sierpnia 2010r. oraz postanowieniem Regionalnego Dyrektora Ochrony Środowiska w Katowicach znak: WOOS.4242.221.2011.EJ.6 z 7 grudnia 2011r. uzgadniającym realizację przedsięwzięcia.

Okres objęty kontrolą: od momentu rozpoczęcia budowy obiektów do 18 czerwca 2015r.

z up. Regionalnego Dyrektora Ochrony Środowiska
w Katowicach

dr Miriam Stępniewska-Daczev
Naczelnik Wydziału Ochrony Przyrody i Obszarów
(podpis)

Katowice, 29 maja 2015 r.

UPOWAŻNIENIE Nr 30

Regionalny Dyrektor Ochrony Środowiska w Katowicach na podstawie art. 123 ust. 1 ustawy z dnia 16 kwietnia 2004 r. o ochronie przyrody (t.j. Dz. U. z 2013, poz. 627 z późn. zm.) upoważnia Pana **Damiana Czechowskiego** legitymującego się dowodem osobistym serii AML nr 059524 do przeprowadzenia w dniach 1 czerwca 2015r. do 18 czerwca 2015r. kontroli Spółki DTŚ Sp. z o.o. z/s w Katowicach w zakresie przejść dla zwierząt.

Zakres przedmiotowy: kontrola rozwiązań projektowych zlokalizowanych w ciągu realizowanej Drogowej Trasy Średnicowej w Zabrze pod kątem zapewnienia możliwości migracji zwierząt ze szczególnym uwzględnieniem obiektów nr PZ6 w km ~8+790; PZ7 w km ~8+900; PZ8 w km ~10+030 i PZ9 w km ~10+177.

Cel kontroli: sprawdzenie czy przejścia dla zwierząt zlokalizowane w ciągu realizowanej Drogowej Trasy Średnicowej w Zabrze umożliwiają wędrówkę zwierząt zgodnie z warunkami decyzji środowiskowej Regionalnego Dyrektora Ochrony Środowiska w Katowicach znak: RDOŚ-24-WOOS/66130/14-1/10/bm z 31 sierpnia 2010r. oraz postanowieniem Regionalnego Dyrektora Ochrony Środowiska w Katowicach znak: WOOS.4242.221.2011.EJ.6 z 7 grudnia 2011r. uzgadniającym realizację przedsięwzięcia.

Okres objęty kontrolą: od momentu rozpoczęcia budowy obiektów do 18 czerwca 2015r.

z up. Regionalnego Dyrektora Ochrony Środowiska
w Katowicach
dr Mirosława Mierost-Sawicki
Naczelnik Wydziału Ochrony Przyrody i Obszarów
(podpis)

PROGRAM KONTROLI

Temat kontroli:

Kontrola rozwiązań projektowych zlokalizowanych w ciągu realizowanej Drogowej Trasy Średnicowej w Zabrze pod kątem zapewnienia możliwości migracji zwierząt ze szczególnym uwzględnieniem obiektów nr PZ6 w km ~8+790; PZ7 w km ~8+900; PZ8 w km ~10+030 i PZ9 w km ~10+177.

Rodzaj kontroli: kontrola kompleksowa

Jednostka kontrolowana:

Spółka DTŚ S.A.
ul. Mieszka I nr 10
40-877 Katowice 22

Cel kontroli:

sprawdzenie czy przejścia dla zwierząt zlokalizowane w ciągu realizowanej Drogowej Trasy Średnicowej w Zabrze umożliwiają wędrówkę zwierząt zgodnie z warunkami decyzji środowiskowej Regionalnego Dyrektora Ochrony Środowiska w Katowicach znak: RDOŚ-24-WOOS/66130/14-1/10/bm z 31 sierpnia 2010r. oraz postanowieniem Regionalnego Dyrektora Ochrony Środowiska w Katowicach znak: WOOS.4242.221.2011.EJ.6 z 7 grudnia 2011r. uzgadniającym realizację przedsięwzięcia.

Zakres przedmiotowy kontroli:

sprawdzenie czy zrealizowane przez Spółkę DTŚ Sp. z o.o. z/s w Katowicach przejścia dla zwierząt zapewniają możliwość migracji zwierząt.

Okres objęty kontrolą: od momentu rozpoczęcia budowy obiektów do 18 czerwca 2015r.

Podstawa prawna: art. 123 ust. 1 ustawy z dnia 16 kwietnia 2004 r. o ochronie przyrody (Dz. U. z 2013r., poz. 627 z późn. zm.).

Osoba prowadząca kontrolę:

Dorota Stępniewska-Daczew – Specjalista ds. kontroli oraz planowania i zagospodarowania przestrzennego

Damian Czechowski - Główny Specjalista ds. ochrony gatunkowej

Termin przeprowadzenia kontroli: od 27 maja 2015r. do 18 czerwca 2015r.

Założenia organizacyjne kontroli:

Kontrolujący dokonają oględzin obiektów: nr PZ6 w km ~8+790; PZ7 w km ~8+900; PZ8 w km ~10+030 i PZ9 w km ~10+177 w ciągu realizowanej Drogowej Trasy Średnicowej w Zabrze pod kątem zapewnienia przez te obiekty możliwości migracji drobnych zwierząt. Po zakończeniu kontroli kontrolujący sporządzą protokół.

Regionalny Dyrektor Ochrony Środowiska
w Katowicach

[Signature]
mgr Bernard Błaszczyk

4.05.2015
DSD
Wp
04.05.15 -

WPN.712.2.2015.DS

PROTOKÓŁ KONTROLI

Egz. nr 1 i 2

1. Oznaczenie jednostki kontrolowanej, jej adres i REGON

Miejski Zarząd Dróg i Infrastruktury Informatycznej
ul. Piastowska 11
41-800 Zabrze

NIP: 6482763744
REGON: 242783530

2. Nazwa organu sprawującego nadzór nad jednostką kontrolowaną.

Urząd Miejski w Zabrzu
ul. Powstańców Śląskich 5-7
41-800 Zabrze

3. Imię i nazwisko kierownika jednostki kontrolowanej oraz okres, w którym pełni on swoją funkcję – z uwzględnieniem zmian w okresie objętym kontrolą.

Kazimierz Ladziński - dyrektor Miejskiego Zarządu Dróg i Infrastruktury Informatycznej

Funkcję dyrektora pełni od 1 stycznia 2012r.

4. Imię i nazwisko osoby udzielającej wyjaśnień lub składającej oświadczenie.

Nie udzielano wyjaśnień.

5. Imię i nazwisko oraz stanowisko służbowe kontrolującego lub kontrolujących, nazwę komórki kontroli oraz numer i data upoważnienia do kontroli.

Dorota Stępniewska – Specjalista ds. kontroli oraz planowania i zagospodarowania przestrzennego w Wydziale Ochrony Przyrody i Obszarów Natura

2000 w Regionalnej Dyrekcji Ochrony Środowiska w Katowicach, upoważnienie do kontroli nr 29 z 29 maja 2015r. znak: WOF-I.011.29.2015

Damian Czechowski – Główny Specjalista ds. ochrony gatunkowej, upoważnienie do kontroli nr 30 z 29 maja 2015r. znak: WOF-I.011.30.2015

6. Data rozpoczęcia i zakończenia czynności kontrolnych w jednostce kontrolowanej z wymienniem ewentualnych przerw w kontroli.

Kontrolę przeprowadzono 1 czerwca 2015r.

Oględziny w terenie miały miejsce: 1 czerwca 2015r.

7. Określenie przedmiotowego zakresu kontroli i okresu objętego kontrolą.

Sprawdzenie rozwiązań projektowych zlokalizowanych w ciągu realizowanej Drogowej Trasy Średnicowej w Zabrze pod kątem zapewnienia możliwości migracji zwierząt ze szczególnym uwzględnieniem obiektów nr PZ6 w km ~8+790; PZ7 w km ~8+900; PZ8 w km ~10+030 i PZ9 w km ~10+177.

8. Informację o wcześniej przeprowadzonej kontroli w zakresie objętym kontrolą.

Nie było przeprowadzonej kontroli w tym zakresie.

9. W trakcie przeprowadzonej kontroli stwierdzono, co następuje:

9.1 Informacje ogólne:

Kontrola została przeprowadzona na podstawie art. 123 ust. 1 i 2 ustawy z dnia 16 kwietnia 2004r. o ochronie przyrody (Dz. U. z 2013r., poz. 627 z późn. zm.), który upoważnia regionalnego dyrektora ochrony środowiska do przeprowadzania kontroli przestrzegania przepisów o ochronie przyrody w trakcie gospodarczego wykorzystania zasobów i składników przyrody przez jednostki organizacyjne oraz osoby prawne i fizyczne. Przedmiotem kontroli było sprawdzenie rozwiązań projektowych położonych wzdłuż Drogowej Trasy Średnicowej w Zabrze, w zakresie zapewnienia przez te obiekty niezaburzonej migracji zwierząt.

W celu sprawdzenia czy przejścia dla zwierząt zlokalizowane w ciągu realizowanej Drogowej Trasy Średnicowej w Zabrze umożliwiają wędrówkę zwierząt zgodnie z warunkami decyzji środowiskowej Regionalnego Dyrektora Ochrony Środowiska w Katowicach znak: RDOŚ-24-WOŚ/66130/14-1/10/bm z 31 sierpnia 2010r. oraz postanowienia Regionalnego Dyrektora Ochrony Środowiska w Katowicach znak: WOŚ.4242.221.2011.EJ.6 z 7 grudnia 2011r. uzgadniającej^{epo} realizację przedsięwzięcia, skontrolowano przejścia dla zwierząt oraz ich zagospodarowanie w obecności m.in.: pracowników Regionalnej Dyrekcji Ochrony Środowiska

w Katowicach, przedstawicieli Spółki DTŚ S.A., Miejskiego Zarządu Dróg i Infrastruktury Informatycznej w Zabrzu, firmy Mentor Consulting Sp. z o.o, Eurovia Polska S.A. Szczegóły dotyczące przeprowadzonych oględzin, a także listę obecności zawiera protokół spisany w dniu 1 czerwca 2015r.

Kontrolowano następujące obiekty:

Obiekt I – PZ – 6 w km 8+792,8 - przepust dla zwierząt i wód, żelbetowy, prostokątny o następujących wymiarach: szer. 3 m, wys. 2 m, dł. 46,42 m; z obustronnymi suchymi, betonowymi półkami szer. 55 cm, dł. ok. 50cm.

Stwierdzono, że na wylocie przepustu skarpy pokryte są płytami ażurowymi o nachyleniu ok. 60-70 stopni. W dniu ciekłu przepływającego przez przepust widoczny jest muł. Światło przepustu nie jest zarośnięte roślinnością. Otoczenie przepustu porasta roślinność trawiasta sięgająca do wysokości od 20-50 cm. Rów odwadniający na zewnątrz przepustu porośnięty jest trawą.

Obiekt II – PZ – 7 w km 8+899,5 - przepust dla zwierząt i wód, żelbetowy, prostokątny o następujących wymiarach: szer. 3 m, wys. 2 m, dł. 52,09 m; z obustronnymi suchymi, betonowymi półkami.

Stwierdzono, że na wylocie przepustu skarpy pokryte są płytami ażurowymi o nachyleniu ok. 60-70 stopni. W dniu ciekłu przepływającego przez przepust widoczny jest muł. Światło przepustu nie jest zarośnięte roślinnością. Otoczenie przepustu porasta roślinność trawiasta sięgająca do wysokości od 20-50 cm. Rów odwadniający na zewnątrz przepustu porośnięty jest trawą. Wokół przepustu stwierdzono płazy – żaby zielone w liczbie 2 szt.

Obiekt III – PZ – 10 w km 9+049,05 - przepust dla zwierząt, żelbetowy, prostokątny o następujących wymiarach: szer. 3 m, wys. 2 m, dł. 62,93 m; z obustronnymi suchymi, betonowymi półkami.

Stwierdzono, że teren w sąsiedztwie przepustu porośnięty jest gęstą roślinnością trawiastą. Po stronie wschodniej przepustu, w miejscu gdzie przebiega rów melioracyjny od światła przepustu poprowadzone jest wygrozdzenie z siatki polimerowej o wymiarach oczek ok. 5 mm x 5 m, wys. 40-50 cm z przewieszką. Sąsiedztwo siatki porasta trawa. Siatka jest szczelna, bez uszkodzeń. Rów melioracyjny porośnięty jest gęstą roślinnością zielną.

Obiekt IV – PZ – 5 w km 8+349,3 - przepust dla zwierząt, żelbetowy, prostokątny o następujących wymiarach: szer. 3 m, wys. 1,5 m, dł. 55,60 m.

Stwierdzono, że teren w sąsiedztwie przepustu jest podmokły z zastoiskami wody, porośnięty gęstą roślinnością trawiastą, w tym szuwarami. Wnętrze przepustu jest piaszczyste i podmokłe. Na ścianach zewnętrznych, bocznych przepustu rośnie winobluszcz.

Obiekt V – PZ – 4 w km 8+299,3 - przepust dla zwierząt, żelbetowy, prostokątny o następujących wymiarach: szer. 3 m, wys. 1,5 m, dł. 53,4 m.

Stwierdzono, że teren w sąsiedztwie przepustu (przy wejściu do przepustu) jest podmokły z zastoiskami wody oraz porośnięty gęstą roślinnością trawiastą. Dno przepustu jest piaszczyste i podmokłe. Od wylotu przepustu po jego obu stronach poprowadzone są wygradzenia z siatki polimerowej o wymiarach oczek ok. 5 mm x 5 m, wys. 40-50 cm z przewieszką. W dwóch miejscach w obrębie siatki stwierdzono nieciągłości siatki (siatka oberwana, odstaje od stalowego wygradzenia).

Obiekt VI – PZ – 3 w km 8+299,3 - przepust dla zwierząt, żelbetowy, prostokątny o następujących wymiarach: szer. 3 m, wys. 1,5 m, dł. 55,12 m.

Stwierdzono, że teren w sąsiedztwie przepustu porośnięty gęstą roślinnością trawiastą. Dno przepustu jest piaszczyste i podmokłe. Naprzeciw wejścia do przepustu stwierdzono lustro wody na całej szerokości przepustu o głębokości do kilkunastu centymetrów. Od wylotu przepustu po obu jego stronach poprowadzone są wygradzenia z siatki polimerowej o wymiarach oczek ok. 5 mm x 5 m, wys. 40-50 cm z przewieszką. W obrębie siatki miejscami widoczne były uszkodzenia.

Obiekt VII – PZ – 2 w km 8+199,5 - przepust dla zwierząt, żelbetowy, prostokątny o następujących wymiarach: szer. 3 m, wys. 1,5 m, dł. 55,68 m.

Stwierdzono, że teren w sąsiedztwie przepustu jest porośnięty roślinnością trawiastą. Dno przepustu pokryte jest gruntem ziemnym. Wygradzenie z siatki polimerowej o małych oczkach ok. 5 mm x 5 mm poprowadzone po obu stronach przepustu z przewieszką jest szczelne, bez widocznych uszkodzeń.

Obiekt VIII – PZ – 1 w km 8+149,5 - przepust dla zwierząt, żelbetowy, prostokątny o następujących wymiarach: szer. 3 m, wys. 1,5 m, dł. 57,07 m.

Stwierdzono, że teren w sąsiedztwie przepustu jest porośnięty roślinnością trawiastą. Dno przepustu jest piaszczyste. Wygradzenie z siatki polimerowej o małych oczkach 5 mm x 5 mm poprowadzone po obu stronach przepustu z przewieszką jest szczelne, bez widocznych uszkodzeń.

Na przepustach od PZ-1 – PZ5 stwierdzono przy wygradzeniach z siatki o małych oczkach 5 mm x 5 mm z przewieszką wysoką roślinność trawiastą, sięgającą wysokości tego ogrodzenia.

Obiekt IX – PZ – 9 w km 10+176,8 - przepust dla zwierząt i wód, żelbetowy, prostokątny o następujących wymiarach: szer. 3 m, wys. 2 m, dł. 39,02 m; z obustronnymi suchymi, betonowymi półkami.

Teren w otoczeniu przepustu stanowi droga leśna. W dniu kontroli w rowie nie płynęła woda. Skarpy u wylotu przepustu pokryte są prefabrykatami betonowymi ażurowymi. Skarpy rowu są betonowe o nachyleniu ok. 45-50 stopni. Wnętrze przepustu w całości jest wybetonowane. Nie stwierdzono wody w przepuszcisku.

Obiekt X – PZ – 8 w km 10+029,5 - przepust dla zwierząt i wód, żelbetowy, prostokątny o następujących wymiarach: szer. 3 m, wys. 2 m, dł. 39,00 m; z obustronnymi suchymi, betonowymi półkami.

Teren w otoczeniu przepustu stanowi droga leśna. W przyległym do przepustu rowie melioracyjnym stoi woda. Skarpy u wylotu przepustu pokryte są prefabrykatami betonowymi. Wnętrze przepustu w całości jest wybetonowane. Grunt w otoczeniu przepustu pokryty jest roślinnością niską.

W dniu kontroli stwierdzono, że:

- powierzchnie półek w obrębie przejść oraz powierzchnie niektórych przepustów mają niewłaściwe warunki gruntowe z uwagi na ich betonową konstrukcję oraz brak pokrycia gruntem, co znacząco ogranicza skuteczność przejścia,
- część przepustów nie jest płynnie połączona z otaczającym terenem. Zwierzęta poruszające się po suchych półkach wewnątrz przepustu, przy wychodzeniu na zewnątrz obiektu (strefa wejścia/wyjścia) napotykają przeszkodę w postaci wysokiej skarpy po prawej i lewej stronie przepustu oraz wysokiej roślinności zielnej sięgającej wysokości nawet 50 cm,
- zagospodarowanie terenu przepustu w większości stanowi teren pokryty wysoką i gęstą roślinnością zielną. Przylegające do ogrodzeń pędy ułatwiają płazom wspinięcie się i przekraczanie ogrodzeń oraz utrudniają naprowadzanie zwierząt do przejścia,
- naprzeciw wejścia do przepustu PZ – 3 w km 8+299,3 stwierdzono lustro wody na całej szerokości przepustu o głębokości do kilkunastu centymetrów,
- na zewnątrz przepustów PZ – 4 w km 8+299,3 oraz PZ – 3 w km 8+299,3 stwierdzono uszkodzenia, nieszczelności oraz brak ciągłości siatki ochronno-naprowadzającej z tworzywa sztucznego o oczkach nie większych niż 5x5 mm, wkopanej w grunt i zaopatrzonej w przewieszkę,
- teren sąsiadujący z oglądanymi obiektami stanowią głównie tereny leśne,
- zidentyfikowano płazy w rejonie przepustów,
- na ścianach bocznych na zewnątrz przepustu nr PZ – 5 w km 8+349,3 rośnie winobluszcz.

Ww. nieprawidłowości dotyczą głównie niewłaściwego zabezpieczenia urządzeń odwodnieniowych tj. rowów odwadniających poprzez nieszczelności i uszkodzenia siatki ochronno-naprowadzającej, polimerowej, o oczkach nie większych niż 5x5 mm wkopanej w grunt i zaopatrzonej w przewieszkę. Ustalono również, że część przepustów nie jest płynnie połączona z otaczającym terenem (brak harmonizacji z otoczeniem), co utrudnia korzystanie zwierzętom z obiektu, ponadto przepusty nie mają właściwie ukształtowanej powierzchni przejść i półek wraz z ich nawodnieniem i odprowadzeniem nadmiaru wody, co wskazuje na możliwe naruszenie przez

jednostkę kontrolowaną warunku 2.37 decyzji środowiskowej Regionalnego Dyrektora Ochrony Środowiska w Katowicach znak: RDOŚ-24-WOŚ/66130/14-1/10/bm z 31 sierpnia 2010r. o następującej treści „Przepusty na ciekach powinny być dostosowane do migracji zwierząt małych oraz płazów. Półki i sposób zagospodarowania terenu w rejonie przejść powinny umożliwić wchodzenie i przemieszczanie się małych zwierząt” oraz warunku 5 warunku postanowienia Regionalnego Dyrektora Ochrony Środowiska w Katowicach znak: WOŚ.4242.221.2011.ej.6 z 7 grudnia 2011r. o następującej treści: „... Górną powierzchnię półek należy pokryć warstwą ubitego gruntu spoistego o miąższości 10 cm. Powierzchnie projektowanych przejść należy płynnie połączyć z otaczającym terenem”. Stwierdzono również, że teren wokół przejść porośnięty jest gęstą roślinnością zielną, której wysokość przewyższa siatkę o drobnych oczkach, wskutek czego płazy mają możliwość przejścia przez wyгородzenie stalowe. Jednocześnie zaobserwowano, że przy wejściu do przepustu nr PZ – 3 w km 8+299,3 istnieje lustro wody na całej szerokości przepustu o głębokości do kilkunastu centymetrów. Mając na uwadze powyższe należy zaznaczyć, że stwierdzone nieprawidłowości naruszają zasady ochrony przyrody.

9. Wzmianka o przekazaniu informacji o podjętych działaniach zapobiegających powstaniu nieprawidłowości i ich skutkach do czasu zakończenia kontroli

Brak – nie sporządzono

10. Wzmianka o sporządzonych protokołach dodatkowych, odpisach i wyciągach oraz o zabezpieczonych dowodach (w przypadku występowania)

Protokoły z oględzin terenowych spisane w dniu: 1 czerwca 2015r.

11. Wzmianka o dokonaniu wpisu do książki kontroli.

Dokonano wpis do książki kontroli 1 czerwca 2015r. pod nr 3.

12. Informacja o odczytaniu przez kierownika jednostki kontrolowanej protokołu kontroli.

Przesłano pocztą egz. 1 i egz. 2 protokołu kontroli.

13. Omówienie dokonanych w protokole poprawek, skreśleń i uzupełnień.

Nie było poprawek, skreśleń i uzupełnień.

14. Wzmianka o poinformowaniu kierownika kontrolowanej jednostki o prawie, sposobie i terminie zgłoszenia zastrzeżeń oraz o prawie odmowy podpisania protokołu.

Kierownik jednostki został poinformowany w piśmie z 8 lipca 2015r. nr WPN.712.2.2015.DS o przysługującym mu prawie zgłoszenia wyjaśnień do Regionalnego Dyrektora Ochrony Środowiska w Katowicach w terminie do siedmiu dni od dnia otrzymania protokołu.

Protokół niniejszy sporządzono w dwóch jednobrzmiących egzemplarzach.

Egzemplarz nr 1 pozostaje w dyspozycji kierownika kontrolowanej jednostki.

Integralną część protokołu stanowi spis załączników.

Spis załączników:

Kserokopie protokołu z oględzin z 1 czerwca 2015r.

Katowice, 2015 r.

DYREKTOR

Kazimierz Ladziński

Kierownik jednostki kontrolowanej
/ z upoważnienia

[Signature]
.....
[Signature]
.....

Kontrolujący

[Handwritten signature]
03.07.15


307-2015-
DTD

[Handwritten signature]
06.07.15.



**REGIONALNY DYREKTOR
OCHRONY ŚRODOWISKA
W KATOWICACH**

WPN.712.2.2015.DS



Katowice, 17 sierpnia 2015r.

**Miejski Zarząd Dróg
i Infrastruktury Informatycznej
ul. Piastowska 11
41-800 Zabrze**

WYSTĄPIENIE POKONTROLNE

Na podstawie art. 123 ust. 1 ustawy z dnia 16 kwietnia 2004r. o ochronie przyrody (Dz. U. z 2013 r. poz. 267 z późn. zm.), pracownicy Regionalnej Dyrekcji Ochrony Środowiska w Katowicach działający z upoważnienia Regionalnego Dyrektora Ochrony Środowiska w Katowicach 1 czerwca 2015r., przeprowadzili kontrolę polegającą na sprawdzeniu rozwiązań projektowych zlokalizowanych w ciągu realizowanej Drogowej Trasy Średnicowej w Zabrzu pod kątem zapewnienia możliwości migracji zwierząt ze szczególnym uwzględnieniem obiektów nr PZ6 w km ~8+790; PZ7 w km ~8+900; PZ8 w km ~10+030 i PZ9 w km ~10+177.

W związku z tą kontrolą, przekazuję Państwu niniejsze wystąpienie pokontrolne.

Celem kontroli było sprawdzenie czy przejścia dla zwierząt zlokalizowane w ciągu realizowanej Drogowej Trasy Średnicowej w Zabrzu umożliwiają wędrówkę zwierząt zgodnie z warunkami decyzji środowiskowej Regionalnego Dyrektora Ochrony Środowiska w Katowicach znak: RDOŚ-24-WOŚ/66130/14-1/10/bm z 31 sierpnia 2010r. oraz postanowienia znak: WOŚ.4242.221.2011.EJ.6 z 7 grudnia 2011r. uzgadniającego realizację przedsięwzięcia.

Szczegółowe wyniki zostały przedstawione w protokole kontroli znak: WPN.712.2.2014.DS z 8 lipca 2015r.

Nieprawidłowości stwierdzone podczas oględzin przepustów wykonanych w ciągu realizowanej Drogowej Trasy Średnicowej w Zabrzu dotyczą zabezpieczenia urządzeń

odwodnieniowych tj. rowów odwadniających w obrębie których stwierdzono nieszczelności i uszkodzenia siatki ochronno-naprowadzającej. Ustalono również, że część przepustów nie jest płynnie połączona z otaczającym terenem (brak harmonizacji z otoczeniem), co utrudnia korzystanie zwierzętom z obiektu. Ponadto przepusty nie mają właściwie ukształtowanej powierzchni przejść i półek. Wskazuje to na możliwe naruszenie przez jednostkę kontrolowaną warunku 2.37 decyzji środowiskowej Regionalnego Dyrektora Ochrony Środowiska w Katowicach znak: RDOŚ-24-WOOS/66130/14-1/10/bm z 31 sierpnia 2010r. o następującej treści „Przepusty na ciekach powinny być dostosowane do migracji zwierząt małych oraz płazów. Półki i sposób zagospodarowania terenu w rejonie przejść powinny umożliwić wchodzenie i przemieszczanie się małych zwierząt” oraz warunku 5. postanowienia Regionalnego Dyrektora Ochrony Środowiska w Katowicach znak: WOOS.4242.221.2011.ej.6 z 7 grudnia 2011r. o następującej treści: „...Górną powierzchnię półek należy pokryć warstwą ubitego gruntu spoistego o miąższości 10 cm. Powierzchnie projektowanych przejść należy płynnie połączyć z otaczającym terenem”. Stwierdzono również, że teren wokół przejść porośnięty jest gęstą roślinnością zielną, której wysokość przewyższa siatkę o drobnych oczkach, wskutek czego płazy mają możliwość przejścia przez wygrodenie stalowe. Jednocześnie zaobserwowano, że przy wejściu do przepustu nr PZ – 3 w km 8+299,3 istnieje lustro wody na całej szerokości przepustu o głębokości do kilkunastu centymetrów, co wskazuje na niewłaściwe odprowadzanie nadmiaru wody z rejonu obiektów i może mieć wpływ na właściwe funkcjonowanie przepustów jako elementów umożliwiających migrację zwierząt. Mając na uwadze powyższe należy zaznaczyć, że stwierdzone nieprawidłowości naruszają zasady ochrony przyrody.

Reasumując, przedstawione powyżej ustalenia wskazują, że część skontrolowanych przepustów została wykonana sprzecznie z warunkami określonymi w postanowieniu znak: znak: WOOS.4242.221.2011.ej.6 z 7 grudnia 2011r. oraz decyzji środowiskowej znak: RDOŚ-24-WOOS/66130/14-1/10/bm z 31 sierpnia 2010r., a tym samym ich wykorzystanie w trakcie migracji jest w znacznym stopniu ograniczone.

W związku z tym, mając na względzie deklaracje złożone w piśmie z 22 lipca 2015r. znak: 4897w/2015 KL:

należy:

- ❖ przedstawić harmonogramu rzeczowy zawierający zestawienie działań naprawczych, sposób wykonania wraz z terminami ich realizacji w odniesieniu do poszczególnych obiektów i elementów wzdłuż Drogowej Trasy Średnicowej, w celu zapewnienia właściwej migracji zwierząt, w tym w szczególności płazów.

Termin przedłożenia harmonogramu ustaliam do 30 września 2015r.

Regionalny Dyrektor Ochrony Środowiska
w Katowicach

mgr Bernard Błaszczuk

WP
Do wiadomości:
WPN. aa

13.08.15
13.08.2015
850
Zastępca Regionalnego Dyrektora
Ochrony Środowiska w Katowicach
Regionalny Konserwator Przyrody

14.08.15
Próżuch