




Katowice, 2 lutego 2016r.

**REGIONALNY DYREKTOR  
OCHRONY ŚRODOWISKA  
W KATOWICACH**

WPN.712.2.2016.DS



**Śląski Zarząd Melioracji  
i Urządzeń Wodnych  
w Katowicach  
ul. Sokolska 65  
40-087 Katowice**

Zawiadamiam, że w terminie od 12 lutego 2016r. do 16 grudnia 2016r. na podstawie art. 123 ust. 1 ustawy z dnia 16 kwietnia 2004r. o ochronie przyrody (Dz. U. z 2015r., poz. 1651 z późn. zm.) zostanie przeprowadzona kontrola przy udziale pracowników Regionalnej Dyrekcji Ochrony Środowiska w Katowicach, w celu sprawdzenia prawidłowości wykonanych zadań polegających na regulacji i utrzymaniu cieków administrowanych przez Śląski Zarząd Melioracji i Urządzeń Wodnych w Katowicach z treścią przedłożonych tutaj. Organowi zgłoszeń w trybie art. 118 ust. 1 ustawy z 16 kwietnia 2004 roku o ochronie przyrody (Dz. U. z 2015r., poz. 1651, z późn. zm.) oraz warunkami prowadzenia robót określonymi w decyzjach Regionalnego Dyrektora Ochrony Środowiska w Katowicach.

Jednocześnie zaznaczam, że w ramach ww. kontroli 12 lutego 2016r. (piątek) odbędą się pierwsze oględziny wybranych zadań zgłoszonych przez Śląski Zarząd Melioracji i Urządzeń Wodnych w Katowicach za pośrednictwem Biura Terenowego w Bieruniu.

Miejsce spotkania Biuro Terenowe w Bieruniu, ul. Warszawska 168, 43-155 Bieruń Nowy, godz. 9.30.

Regionalny Dyrektor Ochrony Środowiska  
w Katowicach

*Jan*  
mgr Bernard Błaszczak

**Otrzymują:**

1. Śląski Zarząd Melioracji i Urządzeń Wodnych w Katowicach, ul. Sokolska 65, 40-087 Katowice
2. Biuro Terenowe w Bieruniu, ul. Warszawska 168, 43-155 Bieruń Nowy

**Kopie:**

3. WPN/aa.


Zastępca Regionalnego Dyrektora  
Ochrony Środowiska w Katowicach  
Regionalny Konserwator Przyrody

*Jolanta Prazuch*  
mgr Jolanta Prazuch

02.2016.  
851

Katowice, 2 lutego 2016r.

## PROGRAM KONTROLI



### Temat kontroli:

Kontrola prawidłowości wykonanych zadań polegających na regulacji i utrzymaniu cieków administrowanych przez Śląski Zarząd Melioracji i Urządzeń Wodnych w Katowicach z treścią przedłożonych tutaj. Organowi zgłoszeń w trybie art. 118 ust. 1 ustawy z 16 kwietnia 2004 roku o ochronie przyrody (Dz. U. z 2015r., poz. 1651, z późn. zm.) oraz warunkami prowadzenia robót określonymi w decyzjach Regionalnego Dyrektora Ochrony Środowiska w Katowicach.

**Rodzaj kontroli:** kontrola kompleksowa

### Jednostka kontrolowana:

Śląski Zarząd Melioracji  
i Urządzeń Wodnych  
w Katowicach  
ul. Sokolska 65  
40-087 Katowice

### Cel kontroli:

sprawdzenie czy prowadzone przez Śląski Zarząd Melioracji i Urządzeń Wodnych w Katowicach roboty polegające na regulacji i utrzymaniu cieków są zgodne z treścią przedłożonych tutaj. Organowi zgłoszeń, w trybie art. 118 ustawy z 16 kwietnia 2004 roku o ochronie przyrody (Dz. U. z 2015r., poz. 1651, z późn. zm.) oraz warunkami prowadzenia robót określonymi w decyzjach Regionalnego Dyrektora Ochrony Środowiska w Katowicach.

### Zakres przedmiotowy kontroli:

wybrane przez organ kontrolujący zadania, prowadzone w obrębie cieków przez Śląski Zarząd Melioracji i Urządzeń Wodnych w Katowicach, polegające na regulacji lub utrzymaniu /konserwacji wód.

**Okres objęty kontrolą:** od momentu wydania decyzji lub otrzymania przez Regionalnego Dyrektora Ochrony Środowiska w Katowicach zgłoszenia, w trybie art. 118 ustawy o ochronie przyrody do 16 grudnia 2016r.

**Podstawa prawna:** art. 123 ust. 1 ustawy z dnia 16 kwietnia 2004 r. o ochronie przyrody (Dz. U. z 2015r., poz. 1651, z późn. zm.).

**Osoba prowadząca kontrolę:**

Dorota Stępniewska-Daczew – starszy specjalista ds. kontroli oraz planowania i zagospodarowania przestrzennego

Cezary Pacocha - główny specjalista ds. planowania oraz zagospodarowania przestrzennego

**Termin przeprowadzenia kontroli:** od 12 lutego 2016r. do 16 grudnia 2016r.

**Założenia organizacyjne kontroli:**

Kontrolujący zapoznają się ze sposobem prowadzenia robót przy realizacji zadań w ramach prac regulacyjnych i utrzymaniowych prowadzonych przez ŚZMiUW w Katowicach.

Po zakończeniu kontroli kontrolujący sporządzą protokół.

2.02.2016r  
DS  
01-01-16.

Regionalny Dyrektor Ochrony Środowiska  
w Katowicach

mgr Bernard Błaszczak

Zastępca Regionalnego Dyrektora  
Ochrony Środowiska w Katowicach  
Regionalny Konserwator Przyrody

mgr Jolanta Prażuch

**PROTOKÓŁ KONTROLI**

Egz. nr 1 i 2

**1. Oznaczenie jednostki kontrolowanej, jej adres i REGON**

Śląski Zarząd Melioracji  
i Urzędzeń Wodnych w Katowicach  
ul. Sokolska 65  
40-087 Katowice

NIP: 954-23-14-260 | REGON: 276712880

**2. Nazwa organu sprawującego nadzór nad jednostką kontrolowaną.**

Urząd Marszałkowski Województwa Śląskiego  
ul. Ligonía 46  
40-037 Katowice

**3. Imię i nazwisko kierownika jednostki kontrolowanej oraz okres, w którym pełni on swoją funkcję – z uwzględnieniem zmian w okresie objętym kontrolą.**

Joanna Ślusarczyk - dyrektor Śląskiego Zarządu Melioracji i Urzędzeń Wodnych w Katowicach

Funkcję dyrektora pełni od 1 lutego 2014r.

**4. Imię i nazwisko osoby udzielającej wyjaśnień lub składającej oświadczenie.**

Nie udzielano wyjaśnień.

**5. Imię i nazwisko oraz stanowisko służbowe kontrolującego lub kontrolujących, nazwę komórki kontroli oraz numer i data upoważnienia do kontroli.**

Dorota Stępniewska – starszy specjalista ds. kontroli oraz planowania i zagospodarowania przestrzennego w Wydziale Ochrony Przyrody i Obszarów Natura 2000 w Regionalnej Dyrekcji Ochrony Środowiska w Katowicach, upoważnienie do kontroli nr 5 z 4 lutego 2016r. znak: WOF-I.011.5.2016

Cezary Pacocha – główny specjalista ds. planowania i zagospodarowania przestrzennego w Wydziale Ochrony Przyrody i Obszarów Natura 2000 w Regionalnej Dyrekcji Ochrony Środowiska w Katowicach, upoważnienie do kontroli nr 6 z 4 lutego 2016r. znak: WOF-I.011.6.2016

**6. Data rozpoczęcia i zakończenia czynności kontrolnych w jednostce kontrolowanej z wymienieniem ewentualnych przerw w kontroli.**

Kontrolę prowadzono w okresie od 12 lutego 2016r. do 18 listopada 2016r.

Ogłędziny w terenie miały miejsce: 12 lutego 2016r., 11 maja 2016r., 6 czerwca 2016r., 12 września 2016r., 16 listopada 2016r. i 18 listopada 2016r.

#### **7. Określenie przedmiotowego zakresu kontroli i okresu objętego kontrolą.**

Sprawdzenie prawidłowości wykonanych zadań polegających na regulacji i utrzymaniu cieków administrowanych przez Śląski Zarząd Melioracji i Urządzeń Wodnych w Katowicach z treścią przedłożonych tutaj. Organowi zgłoszeń, warunkami prowadzenia robót określonymi w decyzjach Regionalnego Dyrektora Ochrony Środowiska w Katowicach, w trybie art. 118 ustawy z 16 kwietnia 2004 roku o ochronie przyrody (Dz. U. z 2015r., poz. 1651, z późn. zm.) oraz z przepisami z zakresu ochrony przyrody.

Okres objęty kontrolą: od momentu wydania przez Regionalnego Dyrektora Ochrony Środowiska w Katowicach decyzji ustalającej warunki prowadzenia robót w trybie art. 118 ustawy o ochronie przyrody lub otrzymania przez ww. Organ zgłoszenia prowadzenia działań do 18 listopada 2016r.

#### **8. Informację o wcześniej przeprowadzonej kontroli w zakresie objętym kontrolą.**

W okresie od 26 marca 2015r. do 12 grudnia 2015r. upoważnieni przez Regionalnego Dyrektora Ochrony Środowiska w Katowicach pracownicy przeprowadzili kontrolę wydanych przez tutaj. Organ decyzji o warunkach prowadzenia robót oraz działań zgłoszonych Regionalnemu Dyrektorowi Ochrony Środowiska w Katowicach w trybie art. 118 ustawy o ochronie przyrody.

Kontrolę prowadzono w następujących Biurach Terenowych Śląskiego Zarządu Melioracji i Urządzeń Wodnych w Katowicach: Biuro Terenowe w Zawierciu, Gliwicach i Pszczynie.

Kontroli poddano wybrane działania regulacyjne i utrzymaniowe w obrębie cieków naturalnych, wykonane przez Śląski Zarząd Melioracji i Urządzeń Wodnych w Katowicach.

W trakcie przeprowadzania kontroli w okresie od 26 marca 2015r. do 12 grudnia 2015r. nie stwierdzono nieprawidłowości i uchybień.

W związku z tym pismem z 3 lutego 2015r. znak: WPN.712.1.2015.DS odstąpiono od sporządzenia wystąpienia pokontrolnego.

#### **9. W trakcie przeprowadzonej kontroli stwierdzono, co następuje:**

##### **9.1 Informacje ogólne:**

Kontrola została przeprowadzona na podstawie art. 123 ust. 1 i 2 ustawy z dnia 16 kwietnia 2004r. o ochronie przyrody (Dz. U. z 2015r., poz. 1651 z późn. zm.), który upoważnia regionalnego dyrektora ochrony środowiska do przeprowadzania kontroli przestrzegania przepisów o ochronie przyrody w trakcie gospodarczego wykorzystania zasobów i składników przyrody przez jednostki organizacyjne oraz osoby prawne i fizyczne.

Przedmiotem kontroli było sprawdzenie czy prowadzone przez Śląski Zarząd Melioracji i Urządzeń Wodnych w Katowicach roboty polegające na regulacji i utrzymaniu cieków są zgodne z treścią przedłożonych tutaj. organowi zgłoszeń i warunkami prowadzenia robót określonymi w decyzjach Regionalnego Dyrektora Ochrony Środowiska w Katowicach, w trybie art. 118 ustawy z 16 kwietnia 2004 roku o ochronie przyrody (Dz. U. z 2015r., poz. 1651, z późn. zm.).

W ramach kontroli upoważnieni przez Regionalnego Dyrektora Ochrony Środowiska w Katowicach pracownicy przeprowadzili oględziny miejsc zgłaszanych działań, w trybie art. 118 ww. ustawy w obecności m.in.: przedstawicieli: Śląskiego Zarządu

Melioracji i Urzędzeń Wodnych w Katowicach - Biuro Terenowe w Bieruniu, Cieszynie, Raciborzu, Koniecpolu i Zawierciu.

Szczegóły dotyczące przeprowadzonych oględzin, a także listę obecności zawierają protokoły spisane: 12 lutego 2016r., 11 maja 2016r., 6 czerwca 2016r., 12 września 2016r., 16 listopada 2016r. i 18 listopada 2016r.

Oględzinom poddano następujące zadania:

12 lutego 2016r. Biuro Terenowe w Bieruniu.

1. Konserwacja wałów przeciwpowodziowych rzeki Wisły w km 0+000-7+700 w m. Bieruń, Jedlina, gm. Bieruń, Bojszowy (obwałowanie lewostronne) – zgłoszenie działań z 28 kwietnia 2015r.
2. Konserwacja cieką Bolina Główna w km 0+000-0+367,5 w m. Mysłowice, gm. Mysłowice - zgłoszenie działań z 21 kwietnia 2015r.
3. Konserwacja cieką Bolina Główna w km 0+490-3+000 w m. Mysłowice, gm. Mysłowice - zgłoszenie działań z 1 kwietnia 2015r.
4. Konserwacja wałów przeciwpowodziowych rzeki Pszczynki w km 0+000 – 1+000 w m. Jedlina, gm. Bojszowy (wał lewostronny) - zgłoszenie działań z 2 kwietnia 2015r.

W trakcie oględzin stwierdzono, że prace w obrębie ww. obiektów zostały wykonane zgodnie z zakresem robót przedłożonym w zgłoszeniach w trybie art. 118 ustawy o ochronie przyrody.

11 maja 2016r. Biuro Terenowe w Cieszynie

1. „Konserwacja cieką Kaczor w km 0+000 – 0+300 w m. Kończyce Małe, gm. Zebrzydowice - zgłoszenie działań z 11 czerwca 2015r.
2. Konserwacja cieką Skotniczanka w km 0+000 – 2+100 w m. Zebrzydowice, gm. Zebrzydowice - zgłoszenie działań z 19 czerwca 2015r.
3. Konserwacja cieką Pielgrzymówka w km 0+000 – 1+998 w m. Zebrzydowice, gm. Zebrzydowice - zgłoszenie działań z 11 czerwca 2015r.
4. Konserwacja cieką Pielgrzymówka w km 4+120 – 6+051 w m. Pielgrzymowice, Golasowice, gm. Pawłowice - zgłoszenie działań z 9 lutego 2015r.
5. Wykonanie robót konserwacyjnych na cieką „Sarkandrowiec” w km 0+000 -1+500 w m. Cieszyn, gm. Cieszyn - zgłoszenie działań z 20 marca 2015r.
6. Wykonanie robót konserwacyjnych na cieką „Wapiennym” w km 0+000 -1+500 w m. Bażanowice, Goleszów, gm. Goleszów - zgłoszenie działań z 20 marca 2015r.
7. Wykonanie robót konserwacyjnych rzeka „Bobrówka” w km 4+000 – 4+650; 5+350 – 5+560 w m. Cieszyn, gm. Cieszyn i w km 8+900 – 9+900 w m. Bażanowice, gm. Goleszów - zgłoszenie działań z 20 marca 2015r.
8. Wykonanie robót konserwacyjnych na rzece „Puńcówce” w km 0+050 – 1+170 w m. Cieszyn, gm. Cieszyn - zgłoszenie działań z 20 marca 2015r.
9. Konserwacja rzeki Puńcówka w km 0+870-1+170 w m. Cieszyn, gm. Cieszyn i 4+700-4+900 w m. Puńców, gm. Goleszów - zgłoszenie działań z 19 lutego 2016r.

W trakcie oględzin stwierdzono, że:

- a) w dniu oględzin w korytach ww. cieków nie były wykonywane żadne prace,
- b) roboty konserwacyjne na oglądanych ciekach prowadzone były w roku 2015 i polegały głównie na wykoszeniu podrostów, usunięciu zatorów i zakrzewień.

- c) wykonane działania są zgodne z zakresem robót przedstawionym w zgłoszeniach w trybie art. 118 ustawy o ochronie przyrody.

6 czerwca 2016r. Biuro Terenowe Racibórz

1. „Konservacja cieków Leśnica w km 10+440 - 15+010; 15+013 - 15+700; 15+967 - 18+000; 18+350 - 19+610, pow. wodzisławski” – zgłoszenie działań z 16 marca 2015r., uzupełnione o wniosek z 13 kwietnia 2015r.
2. „Konservacja cieków Jedłownickiego w km 0+000 – 1+500” – zgłoszenie działań z 16 marca 2015r., uzupełnione o wniosek z 13 kwietnia 2015r.
3. „Konservacja cieków Niedobczyckiego w km 0+000 – 3+850” – zgłoszenie działań z 16 marca 2015r., uzupełnione o wniosek z 13 kwietnia 2015r.

W trakcie oględzin stwierdzono, że:

- a) ww. cieków w roku 2015 poddane były konserwacji w zakresie zgodnym ze zgłoszeniami w trybie art. 118 ustawy o ochronie przyrody,
- b) nie stwierdzono wykonywania żadnych innych prac na przedmiotowych ciekach.

12 września 2016r. Biuro Terenowe w Koniecpolu.

Oględzinom poddano fragmentarycznie koryto rzeki Pilicy oraz fragment Kanału rzeki Białki Lelowskiej. Oglądano również obiekty mostowe usytuowane na rzece Białce Lelowskiej.

W trakcie oględzin stwierdzono:

- a) wykonywanie robót poniżej stopnia na rzece Pilicy w km 266+850 w m. Wąsosz, w ramach decyzji Regionalnego Dyrektora ochrony Środowiska w Katowicach znak: WPN.670.29.2016.DS z 23 lipca 2014r. ustalającej warunki prowadzenia robót, w trybie art. 118 ustawy o ochronie przyrody dla zadania pn.: „Usuwanie szkód powodziowych powstałych w czerwcu 2013 roku w korycie rzeki Pilica w m. Wąsosz, gm. Koniecpol – zniszczone ubezpieczenie stopy skarp i wyrwy w obrębie stopnia nr 3 w km 266+700 – 266+850”. Nie stwierdzono jednak, aby w ramach prowadzenia tych robót sprzęt mechaniczny poruszał się w korycie rzeki oraz poza miejscem wyznaczonych prac,
- b) nie stwierdzono, aby w korycie Kanału rzeki Białki Lelowskiej wykonywane były jakiegokolwiek prace,
- c) ustalono znaczne zamulenie dwóch obiektów mostowych na drodze asfaltowej w m. Wąsosz oraz pod drogą polną. Zgromadzony rumosz oraz roślinność wodna znacznie zawęża koryto i utrudnia przepływ wody przez te obiekty powodując zagrożenie zalania terenów przyległych. Zdaniem przedstawicieli ŚZMiUW w Katowicach Oddział Częstochowa konieczne jest udrożnienie obiektów mostowych,
- d) w ramach kontroli oglądano również roboty wykonane na cieku Kalenica w m. Koniecpol polegające na usuwaniu tam bobrowych (na podstawie zarządzenia RDOS Katowice z dnia 4 września 2015r. w sprawie zezwolenia na czynności podlegające zakazom w stosunku do bobra europejskiego),
- e) stwierdzono przepływ znacznych ilości wody powierzchniowy z koryta rzeki Białki Lelowskiej do rzeki Pilicy poprzez służę wałową. Przepływ znacznych ilości wód powoduje uszkodzenie urządzeń melioracji w tym wał przeciwpowodziowy i rów odpływowy do rzeki Pilicy.

16 listopada 2016r. Biuro Terenowe w Zawierciu.

Oględzinom poddano ciek Skalbania w km od 0+653 do 0+316 (decyzja Regionalnego Dyrektora Ochrony Środowiska w Katowicach znak: WPN.670.1.28.2011.CP z 16 maja 2011r.) w miejscu, gdzie wskazano do utworzenia tarliska dla pstrąga potokowego.

W trakcie oględzin ustalono, co następuje:

- a) w miejscach lokalizacji tarlisk nie widać było śladów gniazd tarłowych ryb,
- b) ciek od momentu wykonania robót w znacznym stopniu uległ naturalizacji,
- c) w chwili obecnej widoczna jest roślinność wodna oraz urozmaicone ukształtowanie dna,
- d) nie stwierdzono naruszenia zasad i przepisów ustawy o ochronie przyrody.

18 listopada 2016r. Biuro Terenowe w Cieszynie.

Oględzinom poddano ciek Krasna w km od 0+700 do 3+00 w Cieszynie (decyzja Wojewody Śląskiego znak: ŚRVII/6032/25/8/07 z 11 lutego 2008r.).

W trakcie oględzin ustalono, co następuje:

- a) na odcinku cieku w km 0+987 – 1+252 stwierdzono wykonanie umocnień brzegowych i dennych (gurty),
- b) w km od 1+109 do 1+275 (brzeg prawy) został wyłączony z regulacji,
- c) w km od 0+987 – 1+252, gdzie wykonane były prace w korycie stwierdzono pozostawienie dużych kamieni w dnie rzeki Krasna (jako elementów habitatowych),
- d) z wyjaśnień udzielonych przez Przedstawiciela SZMiUW w Katowicach, Biuro Terenowe w Cieszynie wynika, że pozostałe elementy habitatowe o których mowa w warunku 7. Decyzji Wojewody Śląskiego znak: ŚRVII/6032/25/8/07 z 11 lutego 2008r. zostaną uzupełnione w korycie w kolejnym etapie wykonywania robót.

Podczas prowadzenia kontroli w okresie od 12 lutego 2016r. do 18 listopada 2016r. nie stwierdzono nieprawidłowości i uchybień.

**9. Wzmianka o przekazaniu informacji o podjętych działaniach zapobiegających powstaniu nieprawidłowości i ich skutkach do czasu zakończenia kontroli**

Brak – nie sporządzono

**10. Wzmianka o sporządzonych protokołach dodatkowych, odpisach i wyciągach oraz o zabezpieczonych dowodach (w przypadku występowania)**

Protokoły z oględzin terenowych spisane w dniach: 12 lutego 2016r., 11 maja 2016r., 6 czerwca 2016r., 12 września 2016r., 16 listopada 2016r. i 18 listopada 2016r.

**11. Wzmianka o dokonaniu wpisu do książki kontroli.**

Dokonano wpis do książki kontroli 12 lutego 2016r.

**12. Informacja o odczytaniu przez kierownika jednostki kontrolowanej protokołu kontroli.**

Przesłano pocztą egz. 1 i egz. 2 protokołu kontroli.



**13. Omówienie dokonanych w protokole poprawek, skreśleń i uzupełnień.**

Nie było poprawek, skreśleń i uzupełnień.

**14. Wzmianka o poinformowaniu kierownika kontrolowanej jednostki o prawie, sposobie i terminie zgłoszenia zastrzeżeń oraz o prawie odmowy podpisania protokołu.**

Kierownik jednostki został poinformowany w piśmie z 16 grudnia 2016r. nr WPN.712.2.2016.DS o przysługującym mu prawie zgłoszenia wyjaśnień do Regionalnego Dyrektora Ochrony Środowiska w Katowicach w terminie do siedmiu dni od dnia otrzymania protokołu.

Protokół niniejszy sporządzono w dwóch jednobrzmiących egzemplarzach.

Egzemplarz nr 1 pozostaje w dyspozycji kierownika kontrolowanej jednostki.

Integralną część protokołu stanowi spis załączników.

**Spis załączników:**

Kserokopie protokołów z ogłędzin z 12 lutego 2016r., 11 maja 2016r., 6 czerwca 2016r., 12 września 2016r., 16 listopada 2016r. i 18 listopada 2016r.

21. GRU. 2016

Katowice, ..... 2016 r.

I Urządzeń Wodnych w Katowicach

.....

Kierownik jednostki kontrolowanej  
/ z upoważnienia

*Dorota Szprotowska - Dorcas*

.....


.....

Kontrolujący

15.12.2016 r.  
DRD  
*[Signature]*  
15.12.16.  
*[Signature]*



REGIONALNY DYREKTOR  
OCHRONY ŚRODOWISKA  
W KATOWICACH



Katowice, 23 grudnia 2016r.

WPN.712.2.2016.DS

Śląski Zarząd Melioracji  
i Urządzeń Wodnych w Katowicach  
ul. Sokolska 65  
40-087 Katowice

### POWIADOMIENIE O Odstąpieniu od sporządzenia wystąpienia pokontrolnego

Uprzejmie informuję, że podczas kontroli kompleksowej, przeprowadzonej 26 października 2016r. na podstawie art. 123 ust. 1 Ustawy z dnia 16 kwietnia 2004r. o ochronie przyrody (Dz. U. z 2015r., poz. 1651 z późn. zm.), przy udziale pracowników Regionalnej Dyrekcji Ochrony Środowiska w Katowicach, w celu sprawdzenia prawidłowości wykonanych zadań polegających na regulacji i utrzymaniu cieków administrowanych przez Śląski Zarząd Melioracji i Urządzeń Wodnych w Katowicach z treścią przedłożonych tutaj. Organowi zgłoszeń w trybie art. 118 ust. 1 ustawy z 16 kwietnia 2004 roku o ochronie przyrody (dz. u. z 2015r., poz. 1651, z późn. zm.) oraz warunkami prowadzenia robót określonymi w decyzjach regionalnego dyrektora ochrony środowiska w Katowicach, nie stwierdzono nieprawidłowości i uchybień.

Wyniki kontroli zostały przedstawione w protokole kontroli znak: WPN.712.2.2016.DS z 16 grudnia 2016r.

W związku z powyższym, odstępuję od sporządzenia wystąpienia pokontrolnego.

Regionalny Dyrektor  
Ochrony Środowiska w Katowicach  
Regionalny Konserwator Przyrody

mgr Jolanta Błaszczak

22.12.2016

Kopie:  
WPN/aa.

Regionalny Dyrektor Ochrony Środowiska  
w Katowicach

mgr Bernard Błaszczak

22.12.2016  
DS